


PIANO COMUNALE DI SPIAGGIA

Legge Regionale 21.12.2005 n. 17
Norme per l'esercizio della delega di funzioni amministrative sulle aree di demanio marittimo












Gruppo di lavoro Arch. Giuseppina Eullili Geom. Antimo Lo Schiavo Geom. Francesco Barbieri	Collaboratrice Arch. Cristina De Panfilis
RUP Arch. Demetrio Beatino fino al 30.1.2013 Ing. Lorena Callisti dal 31.1.2013	




Assessorato all'Urbanistica - Ass. Arch. Nicola Donato









Tav. 8 Stato di Fatto: Tratto 4 scala 1:2000
Ultimo aggiornamento Marzo 2014




LEGENDA

-  LIMITE AREA SID
-  LIMITE 5 m DALLA LINEA DI COSTA
-  LIMITE ARA PORTUALE RICOMPRESA NEGLI ELENCHI DI CUI AL D.C.P.M. 21.12.95
-  LIMITE 50 m DALLA LINEA DI COSTA
-  TORRENTI
-  VIABILITA' PRIMARIA
-  VIABILITA' SECONDARIA
-  FERROVIA
-  PARCO MARINO REGIONALE L.R. N. 13 DEL 21/4/2008

-  AREA SID
-  AREA NORMATA DAL PRG
-  AREA DEMANIALE NORMATA DAL PRG

- AREE A RISCHIO EROSIONE COSTIERA**
-  AREA EROSA
 -  AREA EROSA (non individuata dal PAI)
 -  AREA IN RIPASCIMENTO
 -  AREA A RISCHIO DI EROSIONE COSTIERA - R3 (ART. 27 PAI CALABRIA)
- AREE A RISCHIO IDRAULICO**
-  AREA DI ATTENZIONE
 -  AREA A MEDIO RISCHIO IDRAULICO - R2 (ART.23 PAI CALABRIA)
 -  AREA AD ELEVATO RISCHIO IDRAULICO - R3 (ART. 22 PAI CALABRIA)
 -  AREA A RISCHIO IDRAULICO MOLTO ELEVATO - R4 (ART. 21 PAI CALABRIA)

- AREE IN CONCESSIONE**
-  AREE DEMANIALI DATE IN CONCESSIONE

